

# ZNAKI DROGOWE

dzielimy na:

ustawione na słupkach przy drodze  
np.: zakazu, nakazu, ostrzegawcze,  
kierunku i miejscowości

namalowane na jezdni  
np. przejścia dla pieszych,  
strzałki wskazujące kierunek jazdy

## ZNAKI .....

Mają kształt trójkąta, żółte tło, czarny symbol i czerwoną obwódkę.



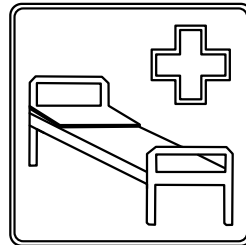
Dzieci



Przejście dla pieszych

**Informują o niebezpieczeństwie, wzywają do zachowania ostrożności.**

Kwadratowe lub prostokątne, przeważnie mają niebieskie tło.




Szpital



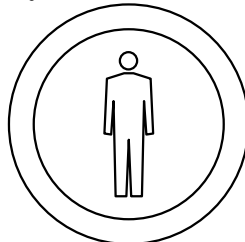
Przejście podziemne dla pieszych

**Przekazują informacje.**

Są okrągłe, poza znakiem "STOP", mają czerwoną obwódkę, z wyjątkiem znaków odwołujących, które nie mają obwódki.




STOP




Zakaz ruchu pieszych

**Zabraniają wykonywania pewnych czynności.**

Mają okrągły kształt i niebieskie tło.



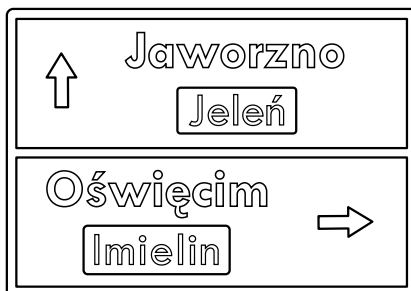
Droga dla rowerów



Droga dla pieszych


**Uprzedzają o konieczności odpowiedniego zachowania się na drodze.**

Mają kształt prostokąta lub strzałki.



**Pokazują nazwy miast, kierunki, a także odległości do różnych miejsc.**

Mają kształt prostokąta.



Pas ruchu dla rowerów

**To dodatkowe znaki, które podają więcej informacji o innych znakach.**