

ZNAKI DROGOWE

PIONOWE

ustawione na słupkach przy drodze
np.: zakazu, nakazu, ostrzegawcze,
kierunku i miejscowości

POZIOME

namalowane na jezdni
np. przejścia dla pieszych,
strzałki wskazujące kierunek jazdy

ZNAKI DROGOWE PIONOWE

ZNAKI OSTRZEGAWCZE

Mają kształt trójkąta, żółte tło, czarny symbol i czerwoną obwódkę.



Dzieci

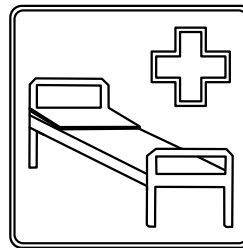


Przejście dla pieszych

Informują o niebezpieczeństwie, wzywają do zachowania ostrożności.

ZNAKI INFORMACYJNE

Kwadratowe lub prostokątne, przeważnie mają niebieskie tło.



Szpital




Przejście podziemne dla pieszych

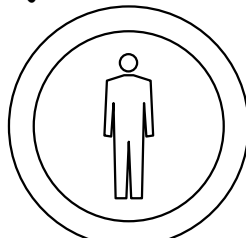
Przekazują informacje.

ZNAKI ZAKAZU

Są okrągłe, poza znakiem "STOP", mają czerwoną obwódkę, z wyjątkiem znaków odwoływających, które nie mają obwódki.



STOP




Zakaz ruchu pieszych

Zabraniają wykonywania pewnych czynności.

ZNAKI NAKAZU

Mają okrągły kształt i niebieskie tło.



Droga dla rowerów

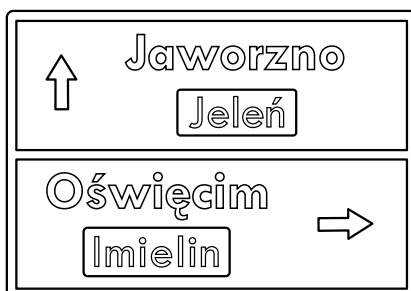


Droga dla pieszych

Uprzedzają o konieczności odpowiedniego zachowania się na drodze.

ZNAKI KIERUNKU I MIEJSCOWOŚCI


Mają kształt prostokąta lub strzałki.



Pokazują nazwy miast, kierunki, a także odległości do różnych miejsc.

ZNAKI UZUPEŁNIAJĄCE

Mają kształt prostokąta.



Pas ruchu dla rowerów

To dodatkowe znaki, które podają więcej informacji o innych znakach.